



— 臺北市府 —

National Day for Disaster Preparedness

107年國家防災日

系 列 活 動

宜居 Livability

永續 Sustainability

耐災韌性 Disaster Resilience

▶ 國家防災日緣起

921大地震

日期：88年9月21日

死傷程度：是台灣有紀錄以來第二大震災

芮氏規模：達到7.3

最大震度：7 (南投魚池鄉)



▶ 對於臺北市造成最嚴重災情

東星大樓 倒塌

位置：松山區 八德路、虎林街口

死傷人數：共造成 **87** 人死亡



緣起

關於每年9月國家防災日

- 民國88年921大地震後，政府開始檢討建築物或其他的防震措施，亦在此後開始正視防震教育，加強防震防災的宣傳，並將九二一地震編入學校教材中。
- 行政院在91年宣布每年9月21日為「國家防災日」，希望能提升全國人民的防災意識、防災應變能力，以及推廣地震避難的知識。



臺北市國家防災日策略主軸

打造城市韌性，推動全民防災

- ✓ 活動目的：臺北市政府 **以地震為主題結合各項防災議題**策辦相關防災系列活動，期以提升各機關地震災害應變能力，亦透過地震防災教育演練及宣導活動，強化市民防災知能及自救能力。
- ✓ 活動期間：107年9月至10月，並依各主辦單位訂定之相關計畫辦理。

全社群參與 - Whole Community Approach



校園防災



以人為本



企業防災



社區防災



公私部門防災

▶ 臺北市政府107年國家防災日活動包括：

6 演練



全民地震
網路演練
活動



各機關地震
防災教育講
習及演練



社福機構地
震防災教育
講習及演練



全市學校
地震避難
演練

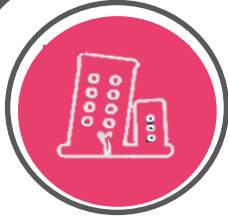


捷運多重
災難模擬
演練



防災社區
演練暨成
果展示會


3 演習



大規模地震
消防救災方
案演習



本市搜救隊
及各種搶救
災演練



核安演習

4 宣導活動



防災週宣
導活動



防災教育
宣導活動



防災健走
祈福活動



交通關鍵
基礎設施
宣導演練

國家防災日系列活動

打造**城市韌性**，推動**全民防災**



災害特殊需求者

在防災上的溝通
與參與

社區防災為主體


強化社區承受風
險及自我復原能力

強化持續營運能力

強化市府團隊及關鍵
基礎設施應變能力

註：過去幼童、身心障礙者、高齡者、慢性疾病者等是用「災害弱勢」提及，後來國際上改成「災害特殊需求者」。前者強調的是弱者個人的特質，後者強調需求與服務提供，社會同心協力面對災害

社福機構地震防災教育講習及演練(社會局主辦)



員工、住民
疏散避難演練

9~10月份本市各社福機構
地震時就地避難演練、逃生疏散演練、防災
教育訓練、防災知識宣導等項目



▶ 防災示範社區演練暨成果發表會(消防局辦理)



防災示範社區

9月15日大同區光能里複合型災害演練暨成果發表會
以地震引發複合型災害為假設狀況，演練強震後
社區防災組織集結(成人及孩童)、受災民眾疏散
引導及避難收容、受傷民眾緊急搶救等項目



青少年參與製作防災地圖



▶ 各機關辦理地震防災教育講習、演練及宣導活動等(本府各機關主辦)



強化市府團隊
應變地震能力

9月至10月間

本府各機關辦理地震防災教育講習、演練及區公所辦理兵棋推演，提高災害持續營運能力。確保公共服務不中斷。



▶ 防災健走祈福活動(消防局主辦)



防災健走
祈福活動

9月16日 瑠公國中-慈惠堂(避難收容處所)
警義消及眷屬登山健走活動結合模擬大規模地震時
交通中斷議題，以徒步至附近避難收容地點(備)、
熟悉避難收容地點、自己的避難包自己準備及宣導


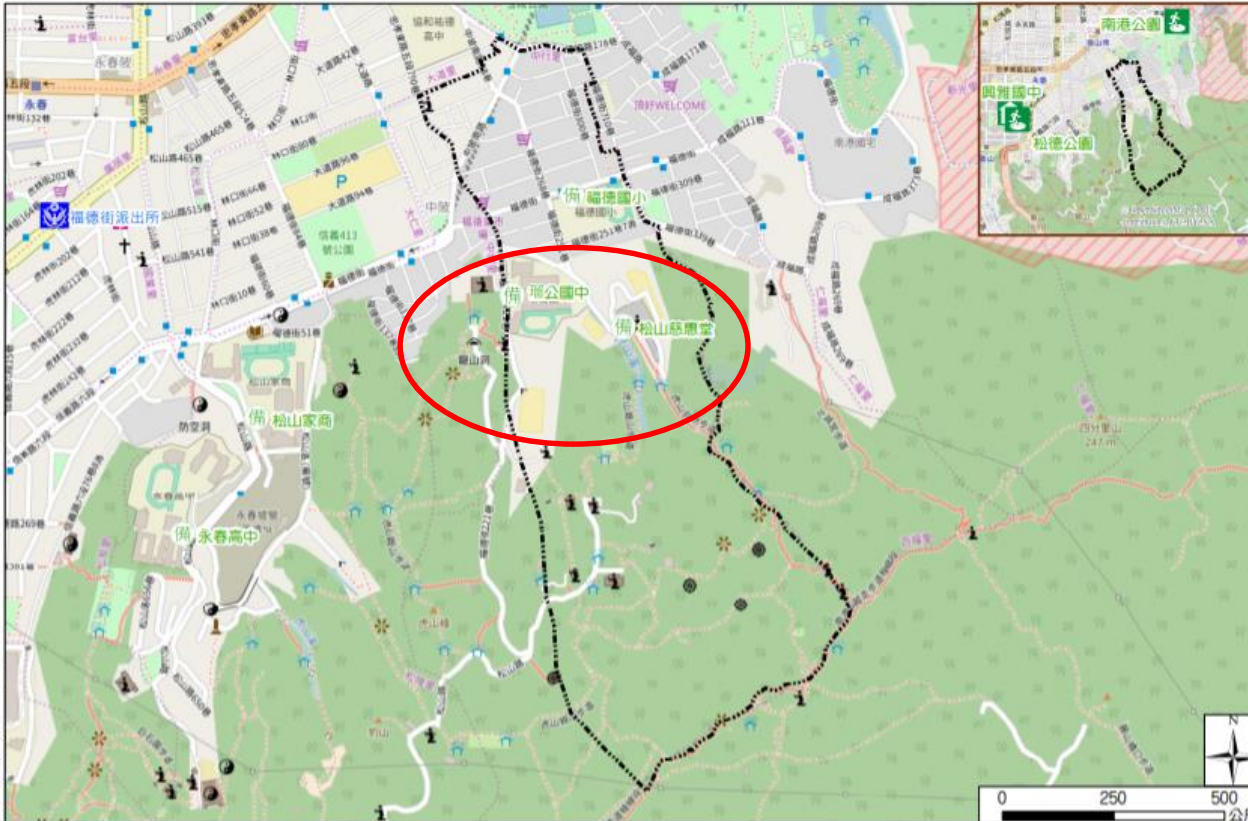































登山健行路線圖



認識虎山親山步道(福德街)附近避難收容處所及信義區防災公園(松德公園)位置

臺北市 信義區 中行里 簡易疏散避難地圖

<p>災害通報單位</p> <p>市民當家熱線電話：1999 消防局 電話：119 警察局 電話：110 信義區災害應變中心 平時電話：02-27239777 災時電話：02-66380119 里幹事 電話：0979-009283 註：請電洽本區災害應變中心，確認避難收容處所是否開設</p> <p>防災資訊網</p> <p>臺北市防災資訊網 www.eoc.gov.taipei/EOC/</p> 																																					
<p>避難原則</p> <p>水災：垂直避難或預先撤離 地震： </p> <p>更多防災知識： 臺北市 市民防災手冊</p> 	<table border="1"> <tr> <td data-bbox="564 1195 801 1356"> <p>避難收容處所</p> <table border="1"> <tr> <td>名稱</td> <td>松德公園(市防災公園) 避難收容處所</td> </tr> <tr> <td>地址</td> <td>松智路190巷40號國泰中 西側</td> </tr> <tr> <td>容納人數</td> <td>1346</td> </tr> <tr> <td>連絡電話</td> <td>02-27894255</td> </tr> <tr> <td>名稱</td> <td>興雅國中(優先安置) 避難收容處所</td> </tr> <tr> <td>地址</td> <td>松智路168巷15號</td> </tr> <tr> <td>容納人數</td> <td>151</td> </tr> <tr> <td>連絡電話</td> <td>02-27232771轉500</td> </tr> <tr> <td>名稱</td> <td>南港公園(市防災公園) 避難收容處所</td> </tr> <tr> <td>地址</td> <td>東新街120-1號</td> </tr> <tr> <td>容納人數</td> <td>8691</td> </tr> <tr> <td>連絡電話</td> <td>02-27894255</td> </tr> <tr> <td>名稱</td> <td>福祿國小 避難收容處所</td> </tr> <tr> <td>地址</td> <td>福祿街1255號</td> </tr> <tr> <td>容納人數</td> <td>105</td> </tr> <tr> <td>連絡電話</td> <td>02-27277092轉21</td> </tr> </table> </td> <td data-bbox="805 1195 1207 1356"> <p>避難收容處所 Evacuation Shelter</p> <p> 室內避難收容處所(優先安置學校) Indoor Evacuation Shelter (School for Priority Shelter)</p> <p> 室外避難收容處所(防災公園) Outdoor Evacuation Shelter (Disaster Prevention Park)</p> <p> 避難收容處所(備用) Evacuation Shelter (Backup)</p> </td> <td data-bbox="1211 1195 1593 1356"> <p>防救災單位 Disaster Rescue Resources</p> <p> 消防單位 Fire Department</p> <p> 警察單位 Police Department</p> <p> 急救責任醫院 Designated Hospital (Emergency Medical Treatment)</p> <p> 直昇機起降場 Helicopter Pad</p> </td> <td data-bbox="1597 1195 1819 1356"> <p>臺北市行動防災APP</p> <p>Android </p> <p>iOS </p> <p>臺北市政府消防局106年8月製作</p> </td> </tr> </table>	<p>避難收容處所</p> <table border="1"> <tr> <td>名稱</td> <td>松德公園(市防災公園) 避難收容處所</td> </tr> <tr> <td>地址</td> <td>松智路190巷40號國泰中 西側</td> </tr> <tr> <td>容納人數</td> <td>1346</td> </tr> <tr> <td>連絡電話</td> <td>02-27894255</td> </tr> <tr> <td>名稱</td> <td>興雅國中(優先安置) 避難收容處所</td> </tr> <tr> <td>地址</td> <td>松智路168巷15號</td> </tr> <tr> <td>容納人數</td> <td>151</td> </tr> <tr> <td>連絡電話</td> <td>02-27232771轉500</td> </tr> <tr> <td>名稱</td> <td>南港公園(市防災公園) 避難收容處所</td> </tr> <tr> <td>地址</td> <td>東新街120-1號</td> </tr> <tr> <td>容納人數</td> <td>8691</td> </tr> <tr> <td>連絡電話</td> <td>02-27894255</td> </tr> <tr> <td>名稱</td> <td>福祿國小 避難收容處所</td> </tr> <tr> <td>地址</td> <td>福祿街1255號</td> </tr> <tr> <td>容納人數</td> <td>105</td> </tr> <tr> <td>連絡電話</td> <td>02-27277092轉21</td> </tr> </table>	名稱	松德公園(市防災公園) 避難收容處所	地址	松智路190巷40號國泰中 西側	容納人數	1346	連絡電話	02-27894255	名稱	興雅國中(優先安置) 避難收容處所	地址	松智路168巷15號	容納人數	151	連絡電話	02-27232771轉500	名稱	南港公園(市防災公園) 避難收容處所	地址	東新街120-1號	容納人數	8691	連絡電話	02-27894255	名稱	福祿國小 避難收容處所	地址	福祿街1255號	容納人數	105	連絡電話	02-27277092轉21	<p>避難收容處所 Evacuation Shelter</p> <p> 室內避難收容處所(優先安置學校) Indoor Evacuation Shelter (School for Priority Shelter)</p> <p> 室外避難收容處所(防災公園) Outdoor Evacuation Shelter (Disaster Prevention Park)</p> <p> 避難收容處所(備用) Evacuation Shelter (Backup)</p>	<p>防救災單位 Disaster Rescue Resources</p> <p> 消防單位 Fire Department</p> <p> 警察單位 Police Department</p> <p> 急救責任醫院 Designated Hospital (Emergency Medical Treatment)</p> <p> 直昇機起降場 Helicopter Pad</p>	<p>臺北市行動防災APP</p> <p>Android </p> <p>iOS </p> <p>臺北市政府消防局106年8月製作</p>
<p>避難收容處所</p> <table border="1"> <tr> <td>名稱</td> <td>松德公園(市防災公園) 避難收容處所</td> </tr> <tr> <td>地址</td> <td>松智路190巷40號國泰中 西側</td> </tr> <tr> <td>容納人數</td> <td>1346</td> </tr> <tr> <td>連絡電話</td> <td>02-27894255</td> </tr> <tr> <td>名稱</td> <td>興雅國中(優先安置) 避難收容處所</td> </tr> <tr> <td>地址</td> <td>松智路168巷15號</td> </tr> <tr> <td>容納人數</td> <td>151</td> </tr> <tr> <td>連絡電話</td> <td>02-27232771轉500</td> </tr> <tr> <td>名稱</td> <td>南港公園(市防災公園) 避難收容處所</td> </tr> <tr> <td>地址</td> <td>東新街120-1號</td> </tr> <tr> <td>容納人數</td> <td>8691</td> </tr> <tr> <td>連絡電話</td> <td>02-27894255</td> </tr> <tr> <td>名稱</td> <td>福祿國小 避難收容處所</td> </tr> <tr> <td>地址</td> <td>福祿街1255號</td> </tr> <tr> <td>容納人數</td> <td>105</td> </tr> <tr> <td>連絡電話</td> <td>02-27277092轉21</td> </tr> </table>	名稱	松德公園(市防災公園) 避難收容處所	地址	松智路190巷40號國泰中 西側	容納人數	1346	連絡電話	02-27894255	名稱	興雅國中(優先安置) 避難收容處所	地址	松智路168巷15號	容納人數	151	連絡電話	02-27232771轉500	名稱	南港公園(市防災公園) 避難收容處所	地址	東新街120-1號	容納人數	8691	連絡電話	02-27894255	名稱	福祿國小 避難收容處所	地址	福祿街1255號	容納人數	105	連絡電話	02-27277092轉21	<p>避難收容處所 Evacuation Shelter</p> <p> 室內避難收容處所(優先安置學校) Indoor Evacuation Shelter (School for Priority Shelter)</p> <p> 室外避難收容處所(防災公園) Outdoor Evacuation Shelter (Disaster Prevention Park)</p> <p> 避難收容處所(備用) Evacuation Shelter (Backup)</p>	<p>防救災單位 Disaster Rescue Resources</p> <p> 消防單位 Fire Department</p> <p> 警察單位 Police Department</p> <p> 急救責任醫院 Designated Hospital (Emergency Medical Treatment)</p> <p> 直昇機起降場 Helicopter Pad</p>	<p>臺北市行動防災APP</p> <p>Android </p> <p>iOS </p> <p>臺北市政府消防局106年8月製作</p>		
名稱	松德公園(市防災公園) 避難收容處所																																				
地址	松智路190巷40號國泰中 西側																																				
容納人數	1346																																				
連絡電話	02-27894255																																				
名稱	興雅國中(優先安置) 避難收容處所																																				
地址	松智路168巷15號																																				
容納人數	151																																				
連絡電話	02-27232771轉500																																				
名稱	南港公園(市防災公園) 避難收容處所																																				
地址	東新街120-1號																																				
容納人數	8691																																				
連絡電話	02-27894255																																				
名稱	福祿國小 避難收容處所																																				
地址	福祿街1255號																																				
容納人數	105																																				
連絡電話	02-27277092轉21																																				



▶ 全國防災週推廣活動(配合中央辦理)



防災週

9月17-9月21日防災週、一天一主題
歡迎市民踴躍參與防災知識**網路學習**及**動手做**，落實初期應變準備、確保行動到位。



臺灣抗災演練網



可用下面的例子來討論什麼是你的避難包中最需要的。



緊急糧食



更多資訊

禦寒保暖衣物



更多資訊

醫療及清潔用品



更多資訊

貴重物品



更多資訊

其他



更多資訊

注意(外出避難時，要記得穿上鞋子)



更多資訊

9/17~11/1

防災知識模擬考
(參加測驗拿大獎)

9/18

居家安全環境檢查

9/19

緊急避難包準備

9/20

3日份食物飲水準備

9/21

地震避難演練
(註冊上傳照片可參加抽獎)

▶ 全民網路地震避難演練(配合中央辦理)

9月21日全民地震網路演練

- 地震警報及相關訊息發布後，進行地震避難掩護演練。
- 本市各機關、公司團體、學校及個人均可透過網路（[臺灣抗災演練網](https://twdrill.com.tw/) <https://twdrill.com.tw/>）演練。
- 上傳演練照片9月21日至10月21日可參加抽獎活動。



全民地震網路
演練



▶ 結合強震即時警報系統實施全市學校地震避難演練(教育局主辦)



全市學校地
震避難演練

9月21日全市各級學校
全市學校實施地震避難演練，模擬強震來襲，
啟動強震即時警報，進行**趴下、掩護、穩住**
就地避難掩練及疏散撤離；以提升地震防災
應變能力。



交通關鍵基礎設施宣導演練(配合中央捷運公司主辦)



捷運多重災
難模擬演練

臺北捷運公司

9月21日配合交通部於捷運車廂及117個車站進行地震避難廣播宣導。



本市搜救隊及各種搶救災演練

臺北市國際搜救隊

為強化國際災害救援合作

連續**12年**獲邀參加**9月1日**「日本東京都年度綜合防災演習」，與亞太地區各主要城市培養共同救災的默契與經驗。



▶ 大規模地震消防救災方案演習(配合中央)



大規模地震消防
救災方案演習

9月21日9點21分山腳斷層南段規模6.6大規模地震情境模擬
救災據點(圓山花博公園、動物園堤外停車場)開設，
本市搜救隊及支援部隊進駐、後勤供應等，加強
跨域災害應變的合作與協調及強化救災能量。





臺北市政府107年「國家防災日」
防災教育宣導活動暨音樂會

全民守護一起來，震視安全音你在

9/29

隆重登場!!



• [臺北市政府消防局 官網](#)



• [臺北市政府防災資訊網](#)



全民守護一起來 震視安全音你在

9/29 13時30分~17時 國父紀念館中山公園廣場

活動內容：趣味闖關集點送好禮、地震車搭乘體驗、各式消防車輛大集結、防災饗宴音樂會、繪畫寫生比賽、酷炫消防車模型DIY、限量消防公仔扭蛋、國軍裝甲車及其它防災車輛展示.....更多精彩防災體驗等你來挑戰喔!!!



國家防災日防災教育宣導活動暨音樂會(活動內容)

防災互動攤位區 /61個闖關活動

消防局

防災公園、避難包打火消災真英雄、巷道淨空、即刻救援、救人聯盟、家庭逃生計畫、小偵探、住警器、一氧化碳.....

交通部中央氣象局 防震、防颱宣導

住宅地震保險基金 住宅地震保險

衛生局 災前準備災後放心、懂安寧
知器捐、兒童發展篩檢

教育局 防災玩很大

環保局 環保減污、源頭減塑...

財政局 行動支付及雲端發票

社會局 人不輕狂也少年、家庭暴力
及性侵害防治

工務局 山坡地防災宣導、海綿城市



產發局 天然氣使用安全、微電腦瓦斯表

交通局 交通安全

國立科學工藝博物館 防疫抗震大作戰

國家防災日防災教育宣導活動暨音樂會(活動內容)

防災能量展示區

產業界

日本靜岡縣防災用品展、防焰基金會、中華消防協會、臺灣防災產業協會、台灣登山教育推廣協會、台灣區電線電纜工業同業公會

公部門

行政院原能會、憲兵202指揮部、國軍北部地區人才招募中心、國家災害防救科技/災害潛勢地圖、消防局/各式救災機車機具展示、家具固定術、119救一救、臺北市行動防災APP、防災文創、國際防災、深耕計畫成果展、大量傷患救護站....

學術界

社團法人臺灣災害管理學會、大葉大學消防教學數位模擬

NGO組織

中華民國紅十字會總會、慈濟慈善事業基金會



國家防災日防災教育宣導活動暨音樂會(活動內容)

防災大PK(比賽區)



兒童防災繪畫比賽

讓學童發揮創意，透過描繪活動現場、人事物、消防車輛等，進而提升防災知識。**活動辦法：**洽臺北市消防局官網<https://www.119.gov.taipei/>



防災尖兵競技賽


透過防災活動設計，鼓勵全家參與防災教育，了解防災工作。

防災互動遊戲區



消防局

線時救援、VR地震模擬體驗、
真·火場VR體驗、煙霧體驗室、
地震體驗車、防火宣導車、溺境
求生、救心巴士



9.29
密切
關注



▶ 多元化方式、全社群參與

全災害管理的核心理念

將所有的「利害相關者」都納入防災體系之中



演習

宣導
活動

登山
健行

網路
教育

演練

媒體
發布

講習



防災 是一種生活態度